



**МИНИСТЕРСТВО СЕЛЬСКОГО ХОЗЯЙСТВА И ПРОДОВОЛЬСТВИЯ
ЛУГАНСКОЙ НАРОДНОЙ РЕСПУБЛИКИ
(МСХиП ЛНР)**

ПРОТОКОЛ № 2

Заседания Комиссии по определению границ рыбоводных участков во внутренних водах Российской Федерации, расположенных на территории Луганской Народной Республики

03.09.2024

г. Луганск

Присутствовали:

1. **Плескевич** - первый заместитель министра сельского хозяйства и продовольствия Луганской Народной Республики, заместитель председателя;
Сергей
Александрович
2. **Травкин** - главный консультант отдела организации производства продукции животноводства и племенного дела Министерства сельского хозяйства и продовольствия Луганской Народной Республики;
Александр
Владимирович

Члены комиссии:

3. **Пономарева** - заместитель начальника Луганского отдела государственного контроля, надзора и охраны водных биологических ресурсов Азово-Черноморского территориального Управления Федерального агентства по рыболовству;
Юлия
Сергеевна
4. **Ковтунович** - начальник отдела «Северо-Азовский» Азово-Черноморского филиала ФГБНУ «ВНИРО» («АзНИИРХ») (в режиме ВКС);
Василий
Николаевич

5. **Никитенко** - Начальник отдела водных ресурсов
Максим Министерства природных ресурсов
Александрович и экологии Луганской Народной
Республики (в режиме ВКС);
6. **Фатнева** - представитель Станично-Луганского
Ольга муниципального образования Луганской
Владимировна Народной Республики (в режиме ВКС);
7. - представитель Антрацитовского
муниципального образования Луганской
Народной Республики (отсутствовал по
объективным причинам).

Повестка дня:

1. Рассмотрение предложений по определению границ рыбоводных участков на водных объектах Станично-Луганского и Антрацитовского муниципальных образований Луганской Народной Республики.

Выступили:

Плескевич С.А. проинформировал членов Комиссии, что на заседании Комиссии присутствует более 50 процентов от общего числа Членов комиссии, соответственно, Комиссия правомочна рассматривать поставленный вопрос.

Выступил с информацией о том, что в Министерство сельского хозяйства и продовольствия Луганской Народной Республики (далее – Министерство) поступили предложения по определению границ рыбоводных участков на следующих водных объектах:

- «Черниговское водохранилище», расположенное на ручье «Медвежий» (правый приток р. Ковсуг) в 3,8 км севернее села Великая Черниговка Станично-Луганского муниципального округа (площадь 59 га) от ИП Карасева Александра Михайловича;
- «Краснополянское водохранилище», расположенное на реке Луганчик в бассейне реки Северский Донец за границами села Червоная Поляна Антрацитовского муниципального округа (площадь 23 га) от ИП Образцова Геннадия Анатольевича.

В целях проверки поступивших предложений на соответствие требованиям статьи 4 Федерального закона от 02.07.2013 № 148-ФЗ «Об аквакультуре (рыбоводстве) и о внесении изменений в отдельные законодательные акты Российской Федерации», а также пункта 9 постановления Правительства Российской Федерации от 11.11.2014 № 1183 «Об утверждении Правил определения береговых линий (границ водных объектов) и (или) границ частей водных объектов, участков континентального шельфа Российской Федерации, признаваемых рыбоводными участками» (далее – Правила) Министерством были направлены запросы в:

- Донское бассейновое водное управление Федерального агентства водных ресурсов,
- Министерство природных ресурсов и экологии Луганской Народной Республики (далее – Минприроды ЛНР);
- Азово-Черноморское территориальное управление Федерального агентства по рыболовству (далее – АЧТУ).
- Азово-Черноморский филиал ФГБНУ «Всероссийский научно-исследовательский институт рыбного хозяйства и океанографии» (далее – «АзНИИРХ»);
- в Администрации Станично-Луганского и Антрацитовского муниципальных округов Луганской Народной Республики.

На основании полученных ответов установлено, что водные объекты, предлагаемые для формирования рыбоводных участков, не налагаются на границы рыбоводных и рыболовных участков.

Согласно сведениям Минприроды ЛНР водные объекты, предлагаемые для формирования рыбоводных участков, не располагаются в границы особо охраняемых природных территорий.

Администрация Станично-Луганского муниципального округа Луганской Народной Республики представила мнение о целесообразности формирования рыбоводного участка на водном объекте «Черниговское водохранилище», расположенное на ручье «Медвежий» (правый приток р. Ковсуг) в 3,8 км севернее села Великая Черниговка Станично-Луганского муниципального округа (площадь 59 га).

Администрация Антрацитовского муниципального округа Луганской Народной Республики представила мнение о целесообразности формирования рыбоводного участка на водном объекте «Краснополянское водохранилище», расположенное на реке Луганчик в бассейне реки Северский Донец за границами села Червоная Поляна Антрацитовского муниципального округа (площадь 23 га).

«АзНИИРХ» представил информацию об отсутствии данных о проведенных исследованиях и сведений о видовом составе ихтиофауны на вышеуказанные водные объекты.

Ковтунович В.Н. – по указанным водоемам исследования не проводились, заключения о видовом составе ихтиофауны, согласно литературным источникам, будут подготовлены до 31 октября 2024 года.

Заслушав и обсудив представленную информацию, предлагается:

1. Вынести на голосование предложение об определении границ рыбоводного участка на водном объекте «Черниговское водохранилище», расположенное на ручье «Медвежий» (правый приток р. Ковсуг) в 3,8 км севернее села Великая Черниговка Станично-Луганского муниципального округа (площадь 59 га).

«ЗА» - 6 чел.
«ПРОТИВ» - 0 чел.

РЕШЕНИЕ ПРИНЯТО

2. Вынести на голосование предложение об определении границ рыбоводного участка на водном объекте «Краснополянское водохранилище», расположенное на реке Луганчик в бассейне реки Северский Донец за границами села Червоная Поляна Антрацитовского муниципального округа (площадь 23 га).

«ЗА» - 5 чел.

«ПРОТИВ» - 0 чел.

РЕШЕНИЕ ПРИНЯТО

Комиссия решила:

1. Определить границы рыбоводных участков согласно предложениям заявителей.

Заместитель председателя Комиссии



С.А. Плескевич

Секретарь Комиссии




А.В. Травкин

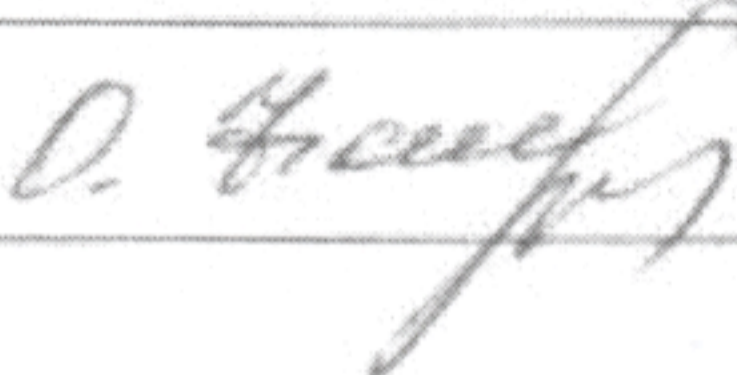
Сведения о рыбоводных участках в пределах Луганской Народной Республики

№ п\п	Наименование субъекта Российской Федерации	Наименование водного объекта	Описание границ рыбоводного участка (система координат WGS-84)	Площадь рыбоводного участка	Карта-схема
Станично-Луганский муниципальный округ					
1.	Луганская Народная Республика, Станично-Луганский муниципальный округ	<i>Черниговское водохранилище</i>	1. N 48.99801° 39.41753° 2. N 48.99827° 39.41484° 3. N 49.00214° 39.41478° 4. N 49.00639° 39.41401° 5. N 49.00983° 39.41822° 6. N 49.01207° 39.41679° 7. N 49.01239° 39.41792° 8. N 49.00926° 39.42022° 9. N 49.00440° 39.41831° 10. N 49.00065° 39.41969° 11. N 48.99973° 39.41913° Описание последовательного соединения точек: от точки 1 к точке 2 прямой линией, от точки 2 через точки 3 и т. д. к точке 11, от точки 11 к точке 1 по береговой линии Черниговского водохранилища.	59 га	
Антрацитовский муниципальный округ					
2.	Луганская Народная Республика, Антрацитовский муниципальный округ	<i>Краснополянское водохранилище (на реке Луганчик)</i>	1. N48.28148200° 39.14745903° 2. N48.28041461° 39.14973889° 3. N48.27874028° 39.15074206° 4. N48.27433778° 39.14942108° 5. N48.27877508° 39.14722300° 6. N48.27750714° 39.14235411° 7. N48.27676453° 39.14047119° 8. N48.27701089° 39.13763342° 9. N48.27799625° 39.13831469° 10. N48.28039886° 39.14462325° Описание последовательного соединения точек: от точки 1 к точке 2 прямой линией, от точки 2 через точки 3 и т. д. к точке 10, от точки 10 к точке 1 по береговой линии Краснополянского водохранилища.	23 га	


Лист согласования к протоколу № 2 от 03.09.2024

	Ю.С. Пономарева
	В.Н. Ковтунович
	М.А. Никитенко
	Фатнева О.В.


Лист согласования к протоколу № 2 от 03.09.2024

	Ю.С. Пономарева
	В.Н. Ковтунович
	М.А. Никитенко
	Фатнева О.В.

Лист согласования к протоколу № 2 от 03.09.2024

	Ю.С. Пономарева
	В.Н. Ковтунович
	М.А. Никитенко
	Фатнева О.В.

Лист согласования к протоколу № 2 от 03.09.2024

	Ю.С. Пономарева
	 В.Н. Ковтунович
	М.А. Никитенко
	Фатнева О.В