



**МИНИСТЕРСТВО СЕЛЬСКОГО ХОЗЯЙСТВА И ПРОДОВОЛЬСТВИЯ
ЛУГАНСКОЙ НАРОДНОЙ РЕСПУБЛИКИ
(МСХиП ЛНР)**

ПРОТОКОЛ № 3

Заседания Комиссии по определению границ рыбоводных участков во внутренних водах Российской Федерации, расположенных на территории Луганской Народной Республики

03.10.2024

г. Луганск

Присутствовали:

1. **Плескевич** - первый заместитель министра сельского хозяйства и продовольствия Луганской Народной Республики, заместитель председателя;
Сергей Александрович
2. **Пронива** - начальник отдела организации производства продукции животноводства и племенного дела Министерства сельского хозяйства и продовольствия Луганской Народной Республики;
Наталья Павловна

Члены комиссии:

3. **Пономарева** - заместитель начальника Луганского отдела государственного контроля, надзора и охраны водных биологических ресурсов Азово-Черноморского территориального Управления Федерального агентства по рыболовству (в режиме ВКС);
Юлия Сергеевна
4. **Травкин** - главный консультант отдела организации производства продукции животноводства и племенного дела Министерства сельского хозяйства и продовольствия Луганской Народной Республики;
Александр Владимирович

5. **Ткаченко** - консультант отдела водных ресурсов
Александра Министерства природных ресурсов
Викторовна и экологии Луганской Народной
Республики (в режиме ВКС);
6. **Кобцев** - представитель Новоайдарского
Олег муниципального образования Луганской
Викторович Народной Республики (в режиме ВКС);
7. **Купянская** - представитель Свердловского
Елена муниципального образования Луганской
Владимировна Народной Республики (в режиме ВКС);
8. **Андросов** - представитель муниципального
Александр образования городской округ город
Викторович Ровеньки Луганской Народной Республики
(в режиме ВКС).

Повестка дня:

1. Рассмотрение предложений по определению границ рыбоводных участков на водных объектах Новоайдарского, Свердловского и муниципального образования городской округ город Ровеньки Луганской Народной Республики.

Выступили:

Плескевич С.А. проинформировал членов Комиссии, что на заседании Комиссии присутствует более 50 процентов от общего числа Членов комиссии, соответственно Комиссия правомочна рассматривать поставленный вопрос.

Также выступил с информацией о том, что в Министерство сельского хозяйства и продовольствия Луганской Народной Республики (далее – Министерство) поступили предложения по определению границ рыбоводных участков на следующих водных объектах:

- «Алексеевское водохранилище», расположенное в 3,0 км на юго-восток от села Колядовка Новоайдарского муниципального округа (площадь 70 га) от ИП Захарова Виктора Викторовича;
- «Благовское водохранилище», расположенное на балке Грузская в бассейне р. Нагольная возле села Платоновка городского округа город Ровеньки (площадь 64 га) от ИП Мищана Николая Владимировича;
- водоем (без названия) расположенный вблизи пгт. Бирюково Свердловского муниципального образования, с целью использования для осуществления индустриальной аквакультуры от ИП Гузикова Алексея Викторовича.

В целях проверки поступивших предложений на соответствие требованиям статьи 4 Федерального закона от 02.07.2013 № 148-ФЗ

«Об аквакультуре (рыбоводстве) и о внесении изменений в отдельные законодательные акты Российской Федерации», а также пункта 9 постановления Правительства Российской Федерации от 11.11.2014 № 1183 «Об утверждении Правил определения береговых линий (границ водных объектов) и (или) границ частей водных объектов, участков континентального шельфа Российской Федерации, признаваемых рыбоводными участками» (далее – Правила) Министерством были направлены запросы в:

- Донское бассейновое водное управление Федерального агентства водных ресурсов,
- Министерство природных ресурсов и экологии Луганской Народной Республики (далее – Минприроды ЛНР);
- Азово-Черноморское территориальное управление Федерального агентства по рыболовству (далее – АЧТУ).
- Азово-Черноморский филиал ФГБНУ «Всероссийский научно-исследовательский институт рыбного хозяйства и океанографии» (далее – «АзНИИРХ»);
- в Администрации Новоайдарского, Свердловского муниципальных образований и городского округа города Ровеньки Луганской Народной Республики.

На основании полученных ответов установлено, что водные объекты, предлагаемые для формирования рыбоводных участков, не налагаются на границы рыбоводных и рыболовных участков.

Согласно сведениям Минприроды ЛНР водные объекты, предлагаемые для формирования рыбоводных участков, не располагаются в границы особо охраняемых природных территорий.

Администрация Новоайдарского муниципального округа Луганской Народной Республики представила мнение о целесообразности формирования рыбоводного участка на водном объекте «Алексеевское водохранилище», расположенное в 3,0 км на юго-восток от села Колядовка Новоайдарского муниципального округа (площадь 70 га).

Администрация Свердловского муниципального округа Луганской Народной Республики представила мнение о целесообразности формирования рыбоводного участка на водном объекте - водоем (без названия) расположенный вблизи пгт. Бирюково Свердловского муниципального образования (площадь 2,2554 га), с целью использования для осуществления индустриальной аквакультуры.

Администрация городского округа город Ровеньки Луганской Народной Республики представила мнение о целесообразности формирования рыбоводного участка на водном объекте «Благовское водохранилище», расположенное на балке Грузская в бассейне р. Нагольная возле села Платоновка городского округа город Ровеньки (площадь 64 га).

«АзНИИРХ» представил согласование об определении рыбоводных участков на вышеуказанные водные объекты.

Заслушав и обсудив представленную информацию, предлагается:

1. Вынести на голосование предложение об определении границ рыбоводного участка на водном объекте «Алексеевское водохранилище», расположенное в 3,0 км на юго-восток от села Колядовка Новоайдарского муниципального округа (площадь 70 га).

«ЗА» - 6 чел.

«ПРОТИВ» - 0 чел.

РЕШЕНИЕ ПРИНЯТО

2. Вынести на голосование предложение об определении границ рыбоводного участка на водном объекте - водоем (без названия) расположенный вблизи пгт. Бирюково Свердловского муниципального образования (площадь 2,2554 га), с целью использования для осуществления индустриальной аквакультуры.

«ЗА» - 6 чел.

«ПРОТИВ» - 0 чел.

РЕШЕНИЕ ПРИНЯТО

3. Вынести на голосование предложение об определении границ рыбоводного участка на водном объекте «Благовское водохранилище», расположенное на балке Грузская в бассейне р. Нагольная возле села Платоновка городского округа город Ровеньки (площадь 64 га).

«ЗА» - 6 чел.

«ПРОТИВ» - 0 чел.

РЕШЕНИЕ ПРИНЯТО

Комиссия решила:

1. Определить границы рыбоводных участков согласно предложениям заявителей.

Заместитель председателя Комиссии



С.А. Плескевич

Секретарь Комиссии




Н.П. Пронива


Предложения об определении границ рыбоводных участков в пределах Луганской Народной Республики

№ п/п	Наименование субъекта Российской Федерации	Наименование водного объекта	Описание границ рыбоводного участка (система координат WGS-84)	Площадь рыбоводного участка	Карта-схема
Предложение ИП Захаров Виктор Викторович					
1.	Луганская Народная Республика, Новоайдарский муниципальный округ	Алексеевское водохранилище	1. N 49.05518451° 39.21223669° 2. N 49.05465543° 39.21781569° 3. N 49.05558131° 39.22587177° 4. N 49.05379644° 39.23238601° 5. N 49.05376552° 39.23892764° 6. N 49.05225731° 39.23924951° 7. N 49.05174050° 39.23448322° 8. N 49.05185778° 39.22720642° 9. N 49.05129499° 39.22477190° 10. N 49.05106207° 39.21847770° 11. N 49.05089565° 39.21619696° 12. N 49.05034191° 39.21346915° 13. N 49.05110132° 39.21231178° Описание последовательного соединения точек: от точки 1 к точке 2 через точки 3 и т. д. к точке 13 по береговой линии Алексеевского водохранилища, от точки 13 к точке 1 по прямой линии.	70 га	
Предложение ИП Мищан Николай Владимирович					
2.	Луганская Народная Республика, Городской округ город Ровеньки	Благовское водохранилище (на балке Грузская в бассейне р. Нагольная)	1. N47.93708614° 39.34914295° 2. N47.93989659° 39.35186353° 3. N47.93815543° 39.35587075° 4. N47.93628123° 39.36024946° 5. N47.93467546° 39.36506750° 6. N47.93337260° 39.36868312° 7. N47.93224261° 39.37202265° 8. N47.93136561° 39.36629345° 9. N47.93324055° 39.35918514° 10. N47.93551200° 39.35333793° Описание последовательного соединения точек: от точки 1 к точке 2 прямой линией, от точки 2 через точки 3 и т. д. к точке 10, от точки 10 к точке 1 по береговой линии Благовского водохранилища.	64 га	


Предложение ИП Гузиков Алексей Викторович

3.	Луганская Народная Республика, Свердловский муниципальный округ	Водоем (без названия) вблизи пгт. Бирюково	<p>1.N47.96176500° 39.81280183° 2.N47.96191450° 39.81302178° 3.N47.96176319° 39.81350189° 4.N47.96162717° 39.81385997° 5.N47.96157617° 39.81415042° 6.N47.96152438° 39.81432543° 7.N47.96150558° 39.81456808° 8.N47.96152269° 39.81490469° 9.N47.96151728° 39.81512331° 10.N47.96146953° 39.81533117° 11.N47.96148306° 39.81555781° 12.N47.96145514° 39.81576167° 13.N47.96136775° 39.81607011° 14.N47.96131550° 39.81619483° 15.N47.96128850° 39.81633431° 16. N47.96114167° 39.81647781° 17. N47.96097233° 39.81655425° 18. N47.96085703° 39.81671117° 19.N47.96074983° 39.81677286° 20.N47.96065794° 39.81692975° 21.N47.96055886° 39.81708800° 22.N47.96048950° 39.81734683° 23.N47.96038231° 39.81756814° 24.N47.96022289° 39.81783636° 25.N47.96000578° 39.81763250° 26.N47.96003550° 39.81735489° 27.N47.96006906° 39.81715225° 28.N47.96004744° 39.81703022° 29.N47.96019697° 39.81671775° 30.N47.96035100° 39.81630469° 31.N47.96054017° 39.81584200° 32.N47.96069869° 39.81545175° 33.N47.96073842° 39.81524944° 34.N47.96085100° 39.81519178° 35.N47.96088072° 39.81492625° 36.N47.96102033° 39.81443675° 37.N47.96102214° 39.81430800° 38.N47.96115817° 39.81421947° 39.N47.96130408° 39.81387214° 40.N47.96143650° 39.81351406° 41.N47.96162081° 39.81310833°</p> <p>Описание последовательного соединения точек: от точки 1 через точки 2,3 и т. д. к точке 41, от точки 41 к точке 1 по прямой линии.</p>	2.2554 га	 <p>Информация о объекте: Категория: водный объект (без названия) Имя: водоем (без названия) Количество частей: 1 Количество точек: 41 Периметр: 988,51 м Площадь: 2,2554 га</p>
----	--	---	--	-----------	---


Лист согласования к протоколу № 3 от 03.10.2024

	Ю.С. Пономарева
	А.В. Травкин
	А.В. Ткаченко
	О.В. Кобцев
	Е.В. Купянская
	А.В. Андросов

Лист согласования к протоколу № 3 от 03.10.2024

	Ю.С. Пономарева
	А.В. Травкин
	А.В. Ткаченко
	О.В. Кобцев
	Е.В. Купянская
	А.В. Андросов


Лист согласования к протоколу № 3 от 03.10.2024

	Ю.С. Пономарева
	А.В. Травкин
	А.В. Ткаченко
	О.В. Кобцев
	Е.В. Купянская
	А.В. Андросов


Лист согласования к протоколу № 3 от 03.10.2024

	Ю.С. Пономарева
	А.В. Травкин
	А.В. Ткаченко
	О.В. Кобцев
	Е.В. Купянская
	А.В. Андросов

Лист согласования к протоколу № 3 от 03.10.2024

	Ю.С. Пономарева
	А.В. Травкин
	А.В. Ткаченко
	О.В. Кобцев
	Е.В. Купянская
	А.В. Андросов

Лист согласования к протоколу № 3 от 03.10.2024

	Ю.С. Пономарева
	А.В. Травкин
	А.В. Ткаченко
	О.В. Кобцев
	Е.В. Купянская
	А.В. Андросов